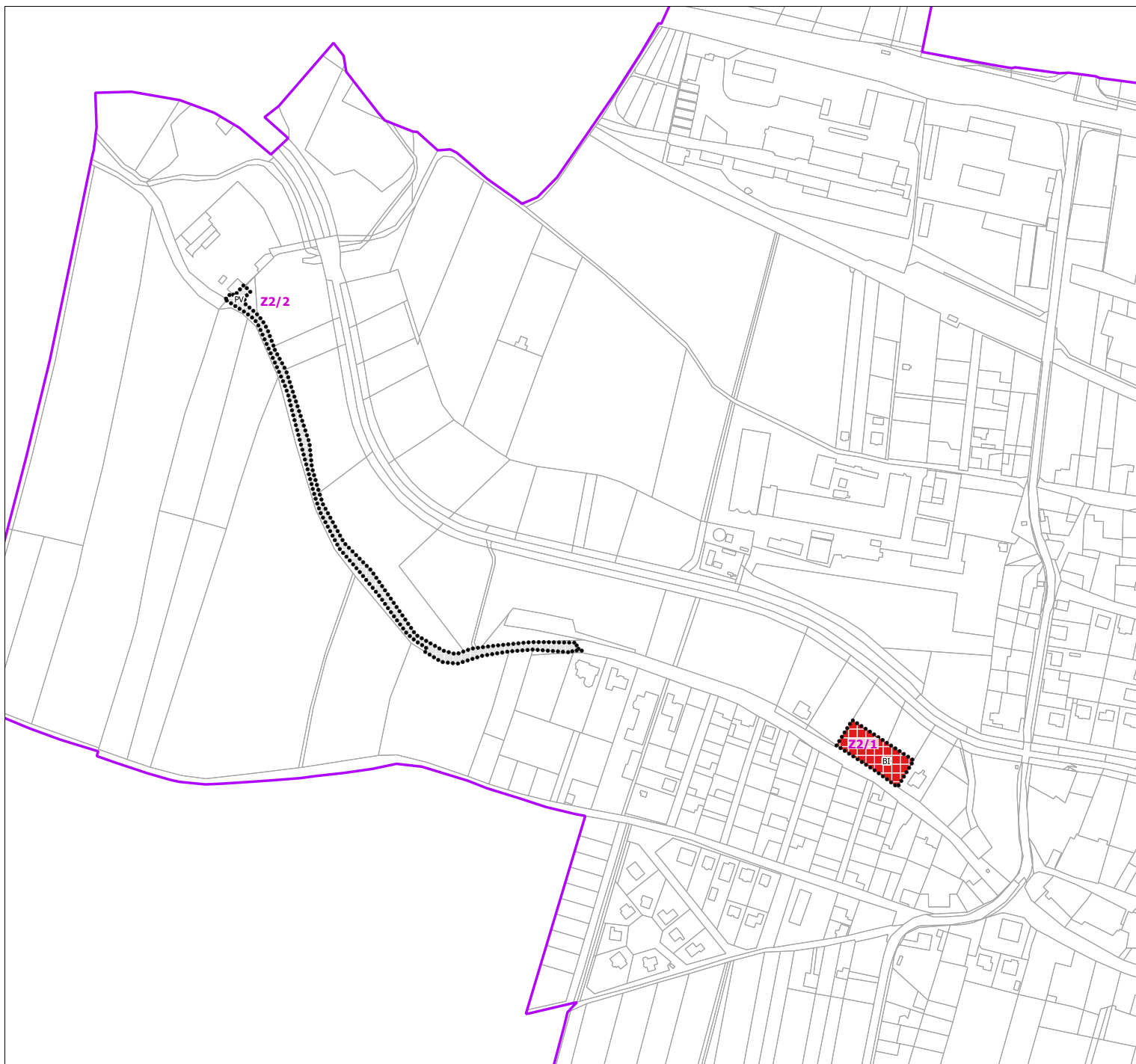





ZMĚNA Č.2 ÚZEMNÍHO PLÁNU ŘEPOV

I.2 HLAVNÍ VÝKRES



LEGENDA

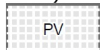
-  hranice k.ú.
-  hranice parcel
-  zastavitelné plochy

STABILIZOVANÉ PLOCHY (§4 vyhl.č.501/2006 Sb.) PLOCHY ZMĚN PLOCHY BYDLENÍ



BYDLENÍ v rodinných domech - městské a příměstské

(§7 vyhl.č.501/2006 Sb.) PLOCHY VEŘEJNÝCH PROSTRANSTVÍ



VEŘEJNÁ PROSTRANSTVÍ



1 : 5 000