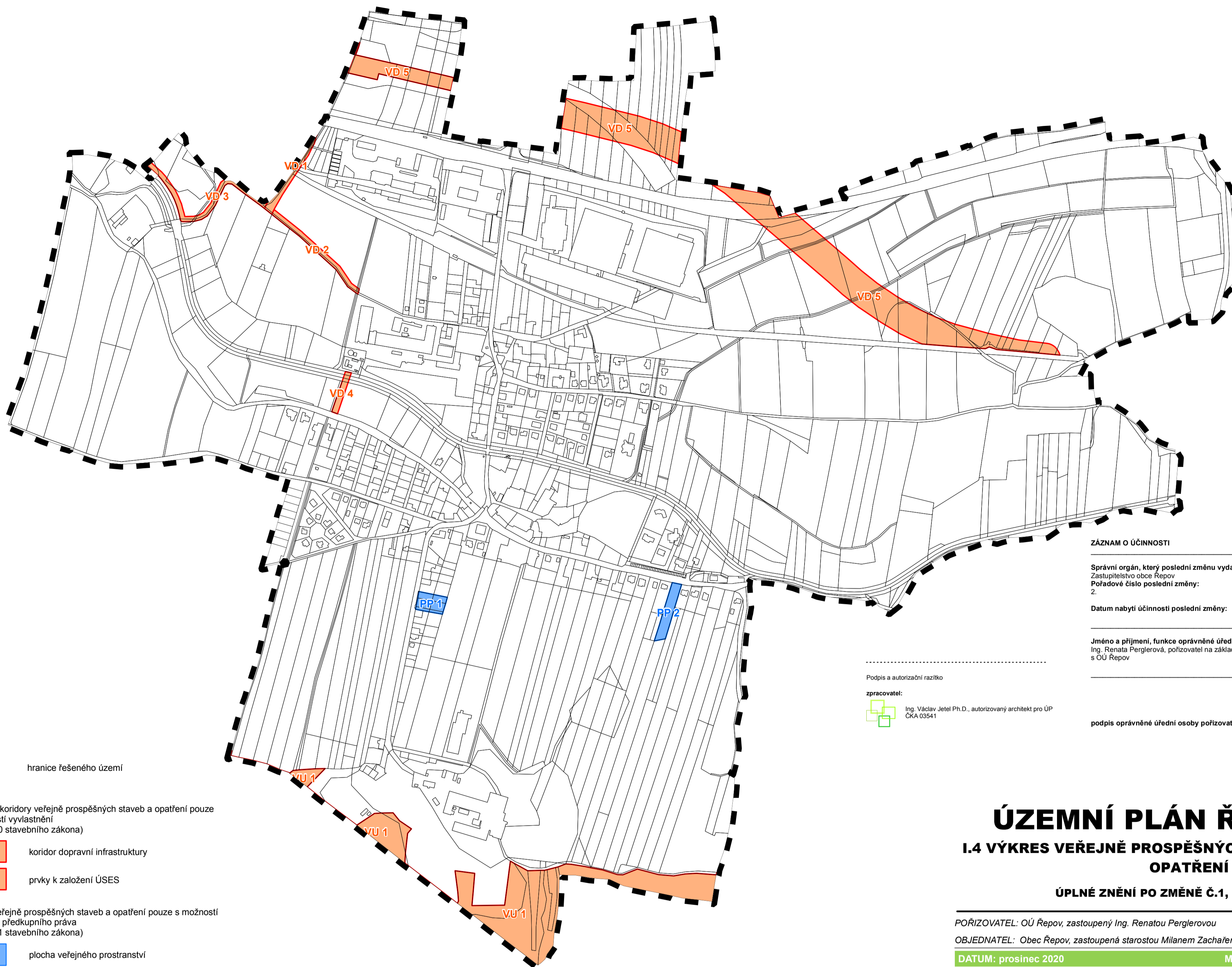




1: 5 000




Legenda

STAV **NÁVRH**
 hranice řešeného území

Plochy a koridory veřejně prospěšných staveb a opatření pouze s možností vyvlastnění (dle § 170 stavebního zákona)

 koridor dopravní infrastruktury
 prvky k založení ÚSES

Plochy veřejně prospěšných staveb a opatření pouze s možností uplatnění předkupního práva (dle § 101 stavebního zákona)

 plocha veřejného prostranství

ZÁZNAM O ÚČINNOSTI


Správní orgán, který poslední změnu vydal:
Zastupitelstvo obce Řepov
Pořadové číslo poslední změny:
2.

Datum nabytí účinnosti poslední změny:

Jméno a příjmení, funkce oprávněné úřední osoby pořizovatele:
Ing. Renata Perglerová, pořizovatel na základě mandátní smlouvy s OÚ Řepov

Podpis a autorizační razítko

zpracovatel:

 Ing. Václav Jeteř Ph.D., autorizovaný architekt pro ÚP
ČKA 03541

podpis oprávněné úřední osoby pořizovatele, otisk úředního razítka

ÚZEMNÍ PLÁN ŘEPOV

I.4 VÝKRES VEŘEJNĚ PROSPĚŠNÝCH STAVEB, OPATŘENÍ A ASANACÍ

ÚPLNÉ ZNĚNÍ PO ZMĚNĚ Č.1, 2 (k 7.12.2020)

POŘIZOVATEL: OÚ Řepov, zastoupený Ing. Renatou Perglerovou

OBJEDNATEL: Obec Řepov, zastoupená starostou Milanem Zachařem

DATUM: prosinec 2020

MĚŘÍTKO: 1 : 5 000